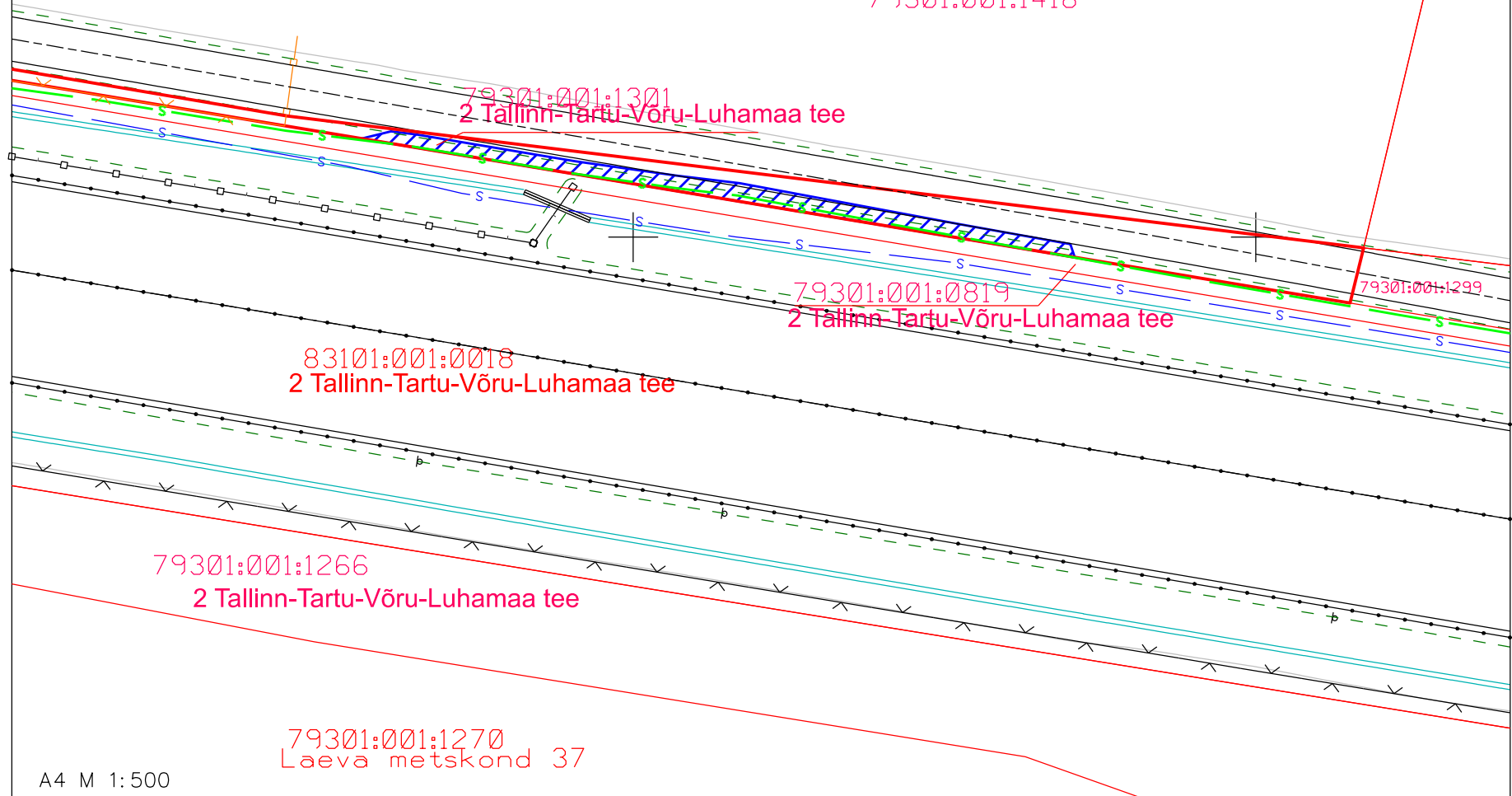


Isikliku kasutusõigusega koormatava ala asendiplaan

Lisa 5






Tartu maakond, Tartu linn, Kardla küla, 2 Tallinn-Tartu-Võru-Luhamaa tee  
 Katastritunnus: 79301:001:1301, registriosa nr.24348150  
 Riigitee 2 Tallinn-Tartu-Võru-Luhamaa tee,  
 kulgemine teemaal lõigul 168.632km – 168.691km

Saariku  
 79301:001:1418



A4 M 1:500

79301:001:1270  
 Läeva metskond 37

-  Isikliku kasutusõiguse ala 65m<sup>2</sup>
-  Lepingu objektiks oleva kinnistu piir
-  Kinnistupiirid
-  Ümbertõstetud sidetrass (sidemaakaabel, mikrotorustik)
-  Maha jäätud sidekanal

Teostusjoonis nr 6317T, Kirjanurk, OÜ "Kärevere – Kardla ELASA  
 sidetrassi ELA081 ümbertõstmise"